PERFIL LONGITUDINAL

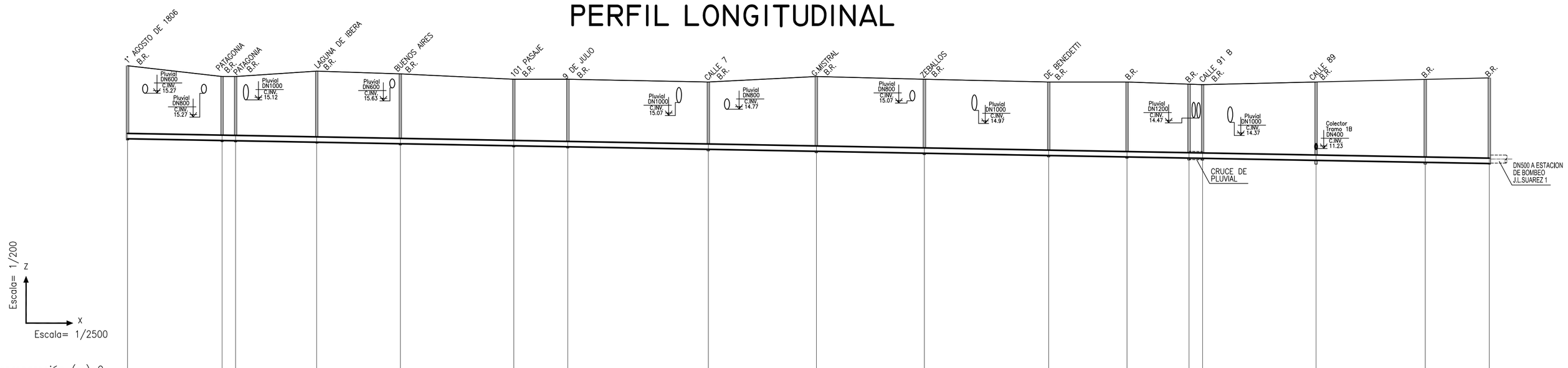

Plano de comparación (m) 0	1	2	3	4	5	6	7	8	9	10	11	12	13	14	15	15	15
Cota de terreno natural	17,03	16,23	16,23	16,62	16,47	16,11	16,18	15,81	16,32	16,17	15,97	15,89	15,71	15,71	15,98	16,01	16,33
Cota Intrados	12,07	11,94	11,92	11,80	11,69	11,53	11,46	11,26	11,11	10,96	10,79	10,68	10,59	10,58	10,42	10,27	10,17
Profundidad de zanja	5,36	4,69	4,71	5,22	5,18	4,98	5,12	4,95	5,61	5,61	5,58	5,71	5,62	5,63	5,96	6,24	6,66
Pendientes (m/ml)	Pen.=-0.0015																
Distancias Parciales	88,29	11,85	76,87	76,87	104,07	50,45	129,57	100,14	100,14	116,53	70,36	63.36	7.00	106,78	101.09	67.85	
Progresivas	0,00	88,29	100,14	177,01	253,88	357,95	408,40	537,97	638,11	738,25	854,78	925,14	988,50	995,50	1102,28	1203,37	1271,22
Diámetro	DN400 PVC																
Recorrido	CALLE 6						9 DE JULIO	CALLE 8									

PLANO UBICACION GENERAL

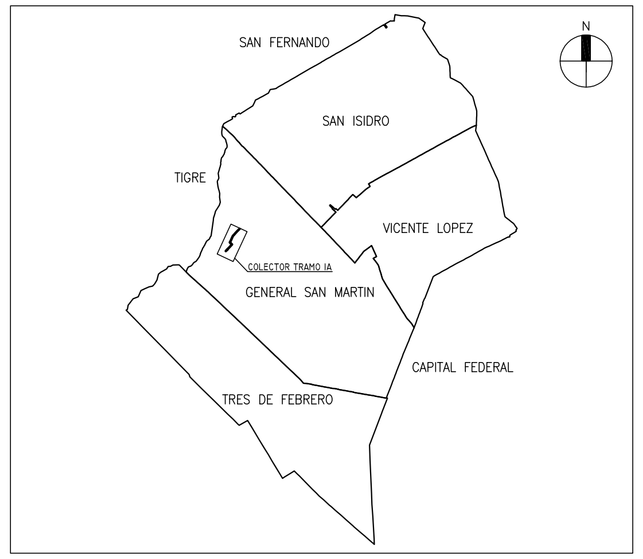

REFERENCIAS:

- CAÑERIA A EJECUTAR
- CAÑERIA PERTENECIENTE A IMPULSION J.L.SUAREZ 1
- CAÑERIA PERTENECIENTE A COLECTOR TRAMO 1B
- CAÑERIA PLUVIAL EXISTENTE
- BOCA DE REGISTRO
- B.R. BOCA DE REGISTRO
- 21.99 COTAS DE TERRENO

PLANIMETRIA

ESCALA 1:2500

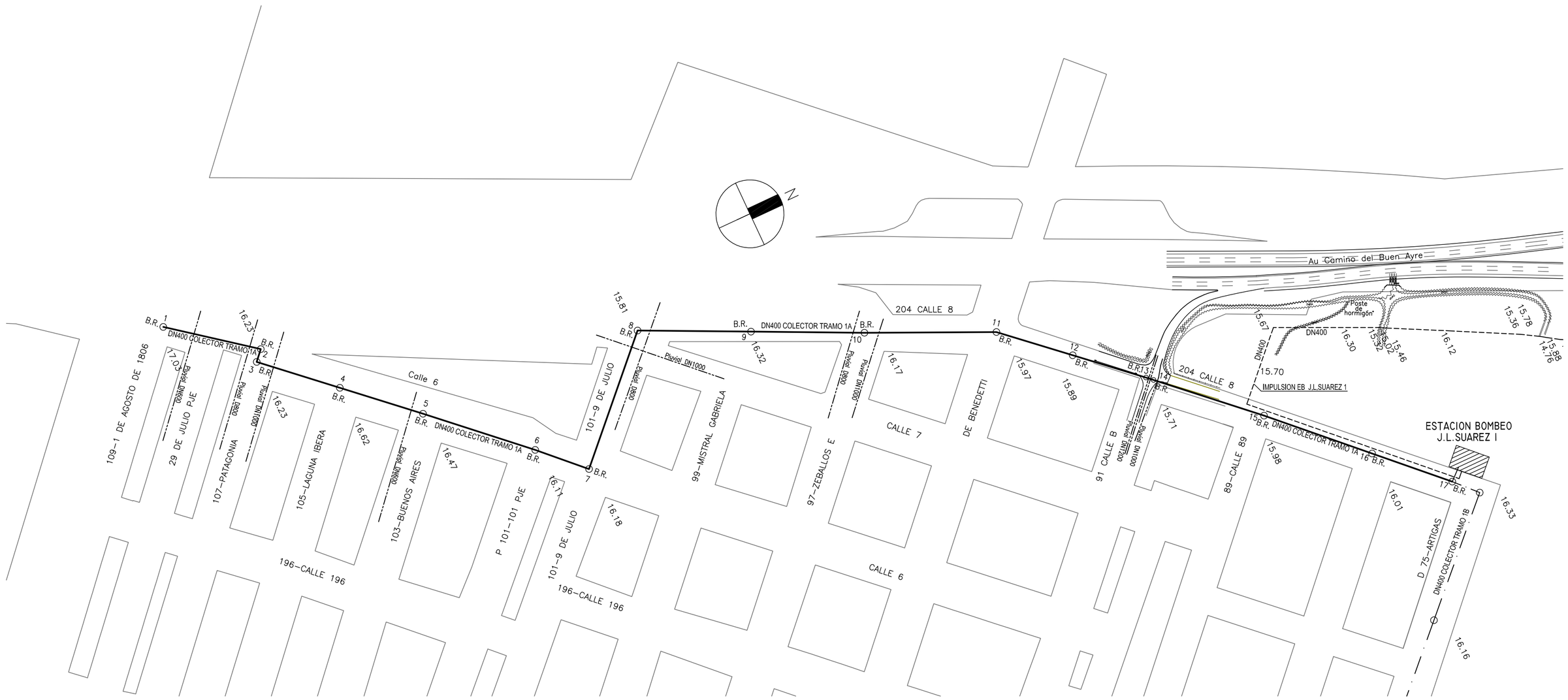

NOTAS:

1- LAS COTAS DE TERRENO ESTAN REFERIDAS AL CERO DE OSN.

2- LAS COTAS INDICADAS EN LA CAÑERIA ESTAN REFERIDAS AL INTRADOS DE LA MISMA

3- LAS COTAS DE INTRADOS SE CALCULAN SUMANDO A LA COTA DE INVERTIDO EL DIAMETRO INTERNO DE LA CAÑERIA.

4- LAS BOCAS DE REGISTRO SE CONSTRUIRAN DE ACUERDO A LOS PLANOS DEL PROYECTO.

5- EL RELEVAMIENTO TOPOGRAFICO Y LA INFRAESTRUCTURA EXISTENTE ESTA INDICADA A TITULO ILUSTRATIVO. EL CONTRATISTA DEBERA DETERMINAR LA EXACTA UBICACION Y DIMENSIONES DE LA INFRAESTRUCTURA EXISTENTE (INDICADAS O NO EN ESTE PLANO), CONSULTANDO A LAS COMPAÑIAS PRESTADORAS DE SERVICIO Y/O CATEOS DE INVESTIGACION Y ESTARA A SU CARGO LA PROTECCION Y/O REUBICACION DE LAS QUE INTERFIEREN CON LOS TRABAJOS.

6- SE DEBERAN REALIZAR TODAS LAS PREVISIONES Y PRECAUCIONES POSIBLES PARA EVITAR DAÑOS EN LAS INSTALACIONES EXISTENTES Y HACER MINIMA LAS EXCAVACIONES Y ROTURAS DE CALZADA Y VEREDAS.

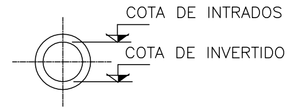

NOTA: PROYECTO EJECUTADO POR PROFESIONALES DE AYSA.

Agua y Saneamientos Argentinos S.A.
Dirección de Ingeniería y Proyecto

aysa

RED PRIMARIA CLOACAL J.L.SUAREZ ESTE
COLECTOR TRAMO 1A
PERFIL LONGITUDINAL Y PLANIMETRIA
SAN MARTIN
REGION NORTE

Gerente: L.V.	Proyectista: D.N.		Verifico: JV	Código Archivo: R-C-SM-0038	Cód. Proy: NC70032	
R.de Proyecto: L.V.	Reviso: CC/PD	Dibujo: J.R.	Fecha: 26/08/2016	Plano N° 46645	Revisión 0	Hoja: 1 de 1
0 1 2cm SI ESTE SEGMENTO NO MIDE 2 cm EL PLANO NO ESTA EN ESCALA			Escala: VER PLANO			

FORMATO A1: 594 x 841 mm

A1